

Imagem: IPHAN/SP

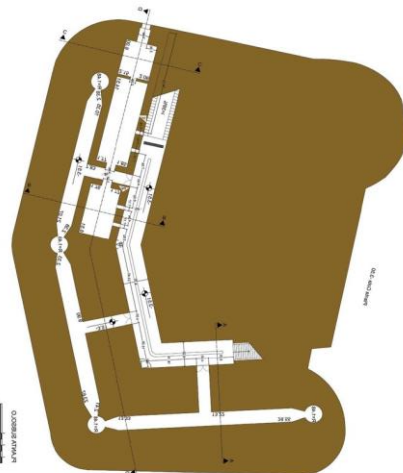


Imagem: IPHAN/SP




Imagem: IPHAN/SP

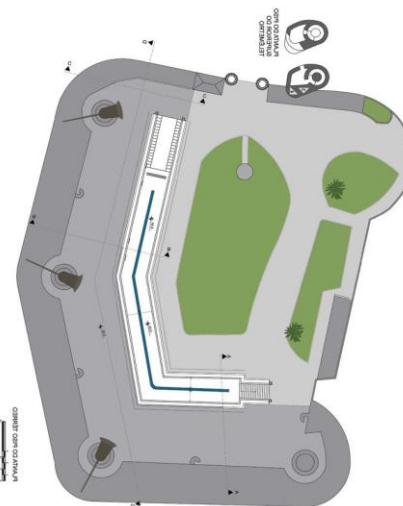


Imagem: IPHAN/SP

Con la evolución de la artillería de costa, en respuesta a la evolución de la artillería naval, el sistema de defensa del puerto pasó a ocupar posiciones estratégicas más avanzadas para el mar abierto. Al principio del siglo XX la Fortaleza de Santo Amaro fue sustituida por la Fortaleza de Itaipu (1902).

Ambas (Santo Amaro y Itaipu) fueron construidas con solidez para durar siglos y llegan, impolutas, a un nuevo milenio en la vigilancia de los mares, playas, manglares y acantilados que bordean la bahía de Santos.

El complejo Itaipú (*fuertes Duque de Caxias, Jurubatuba, Rego Barros e instalaciones de apoyo*) está asentado sobre una pequeña sierra costera, que acompaña la costa oeste de la bahía de Santos. La costa este, con las mismas características y el mismo grado de preservación ambiental abriga el *Fuerte de los Andradas* (1942), construido para proteger el puerto en la inminencia de la II Guerra Mundial

Fortaleza de Itaipu, Praia Grande. Plano del deposito de munición.
“Plano de la Villa de Santos”, del siglo XVIII. Fortaleza de Santo Amaro,
Guarujá, SP. Biblioteca Nacional. IPHAN/SP. V H Mori